

Konsultacje społeczne

W SPRAWIE WYZNACZENIA OBSZARU ZDEGRADOWANEGO I OBSZARU REWITALIZACJI



Obrowo, 13 czerwca 2016 r.

Agenda




Etapy prac nad LPR

Podstawowe pojęcia związane z rewitalizacją

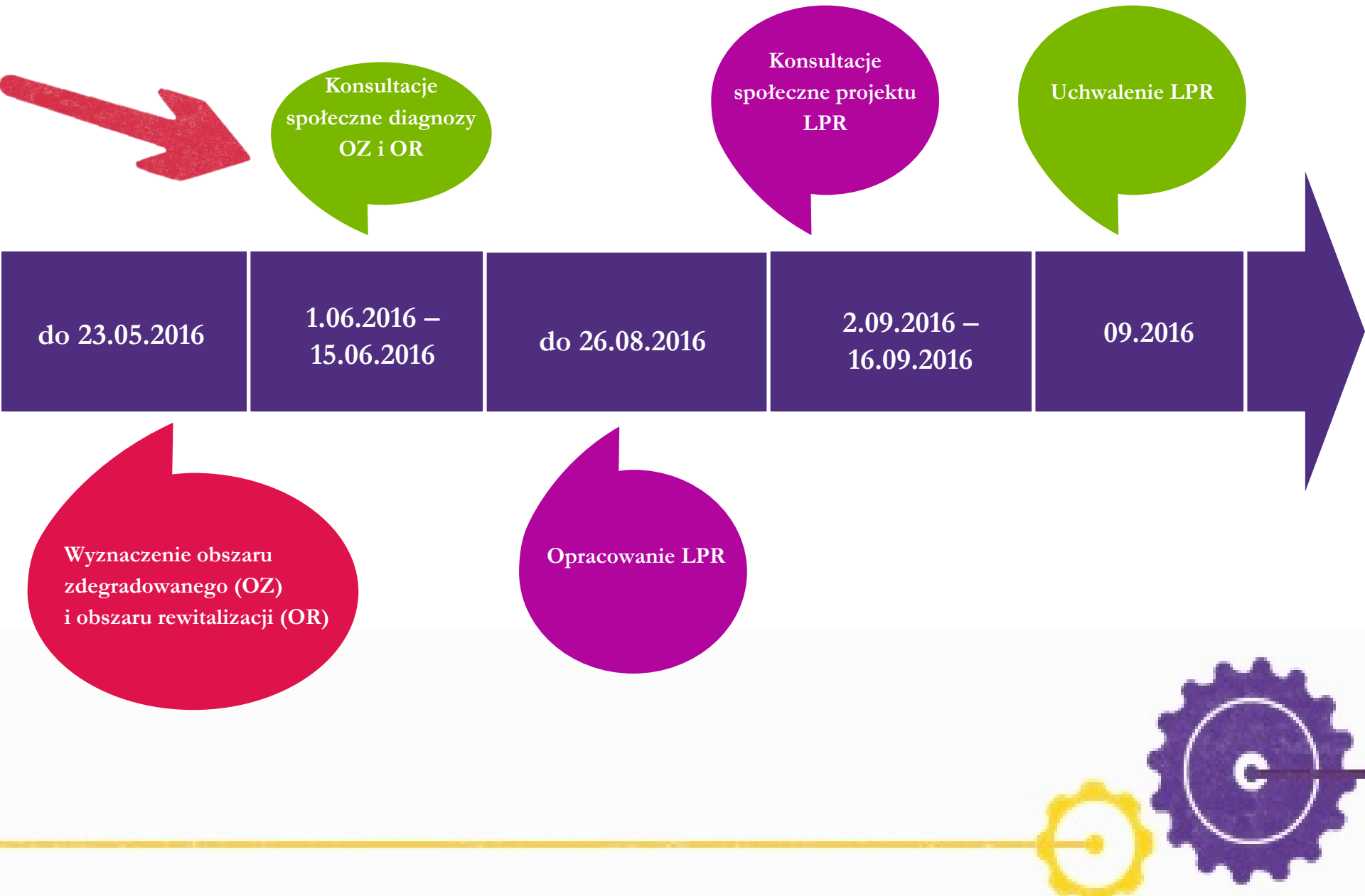
Diagnoza obszaru rewitalizacji

Dyskusja

Konsultacje społeczne



Etapy prac nad LPR



Konsultacje społeczne diagnozy OZ i OR

Konsultacje społeczne projektu LPR

Uchwalenie LPR

do 23.05.2016

1.06.2016 – 15.06.2016

do 26.08.2016

2.09.2016 – 16.09.2016

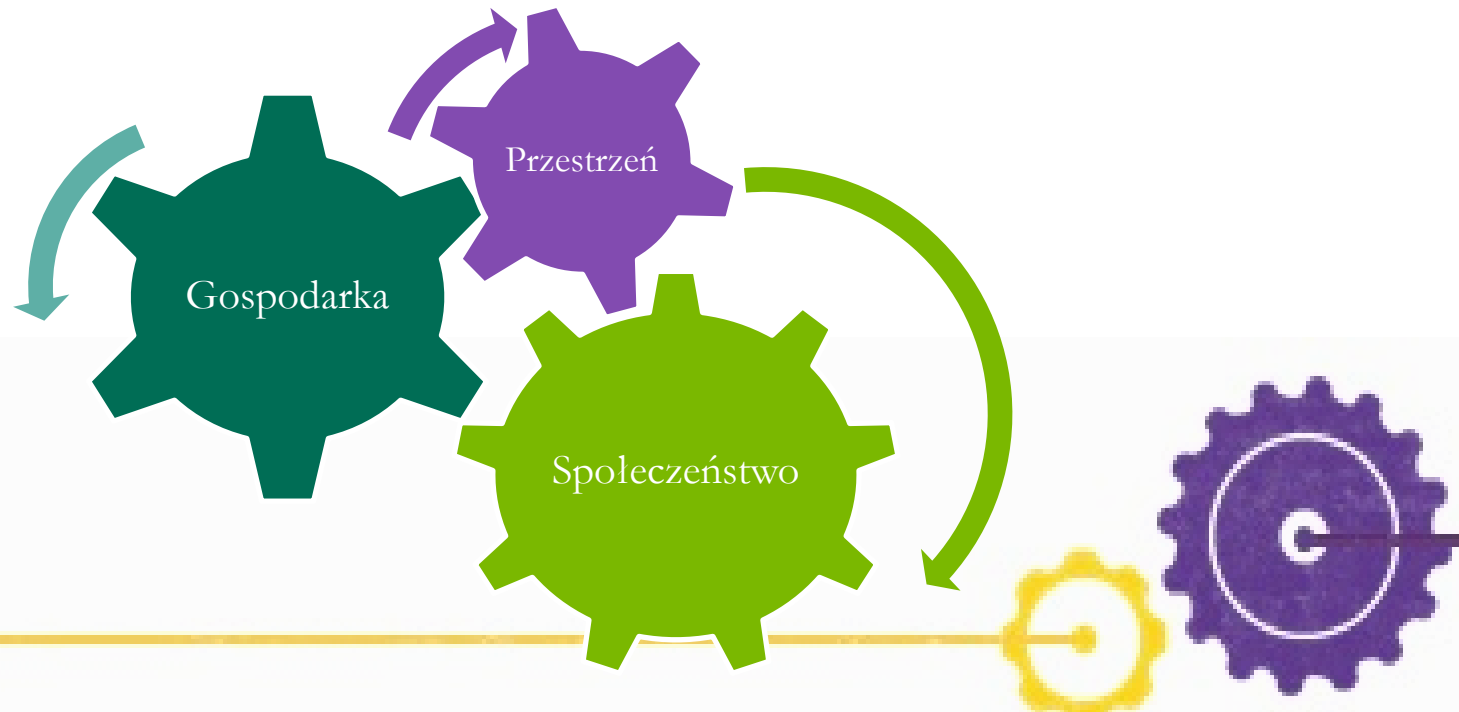
09.2016

Wyznaczenie obszaru zdegradowanego (OZ) i obszaru rewitalizacji (OR)

Opracowanie LPR


Co to jest rewitalizacja?

Rewitalizacja to szeroki proces przemian społecznych, przestrzennych i ekonomicznych na obszarze, który znajduje się w kryzysie. Jej celem jest poprawa stanu zdegradowanej miejscowości, tak aby dobrze się tu przebywało, mieszkało i pracowało.



Lokalny Program Rewitalizacji na lata 2016-2023

Wieloletni program (na lata 2016-2023) działań w sferze społecznej, gospodarczej, środowiskowej, przestrzenno-funkcjonalnej, infrastrukturalnej, którego celem jest wyprowadzenie obszaru ze stanu kryzysowego. Program jest **podstawą do ubiegania się o środki na rewitalizację**, m. in. z funduszy unijnych.




Projekty zintegrowane

Projekt „miękki”
finansowany z EFS



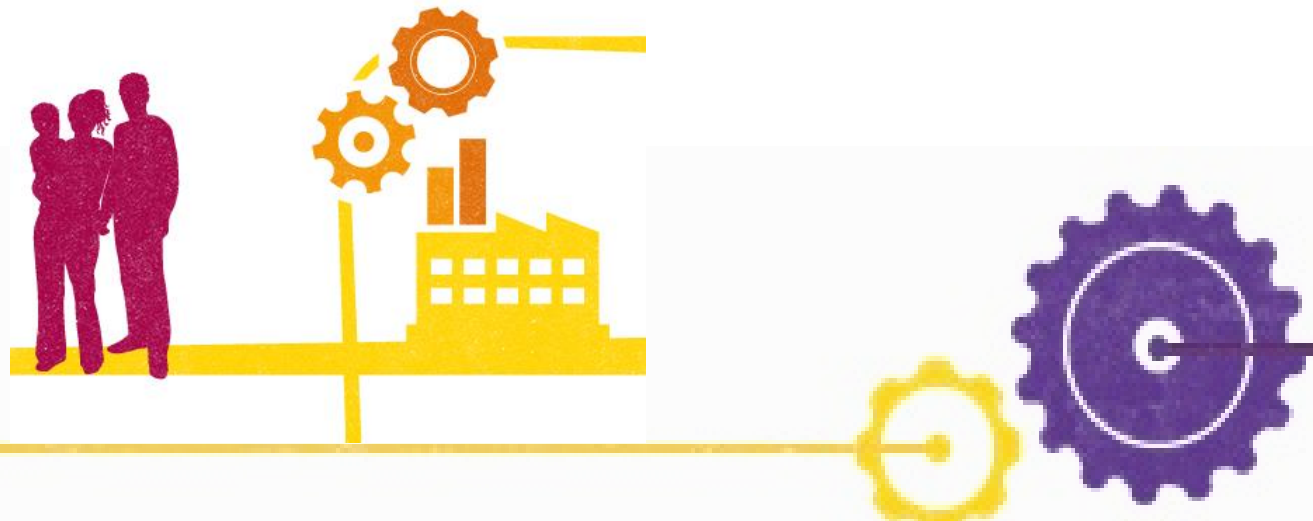
Ukierunkowany na
rozwiązywanie
zdiagnozowanych
problemów
społecznych
występujących na
obszarze rewitalizacji

Projekt infrastrukturalny
finansowany z EFRR



Co to jest obszar zdegradowany?


Obszar zdegradowany to teren znajdujący w stanie kryzysowym z powodu **koncentracji negatywnych zjawisk społecznych**, w szczególności bezrobocia, ubóstwa, przestępczości, niskiego poziomu edukacji lub kapitału społecznego, a także niewystarczającego poziomu uczestnictwa w życiu publicznym i kulturalnym.



Co to jest obszar zdegradowany?

Ponadto występuje na nim jedno z wymienionych poniżej zjawisk:

- **Gospodarczych** (niski stopień przedsiębiorczości)
- **Środowiskowych** (przekroczenie standardów jakości)
- **Przestrzenno-funkcjonalnych** (niewystarczające wyposażenie lub zły stan infrastruktury technicznej i społecznej, niska jakość terenów publicznych)
- **Technicznych** (zły stan techniczny budynków)




Co to jest obszar rewitalizacji?

Obejmuje **całość lub część obszaru zdegradowanego**, gdzie występuje największa **koncentracja negatywnych zjawisk** i gdzie zamierza prowadzić się działania rewitalizacyjne wynikające z Lokalnego Programu Rewitalizacji.

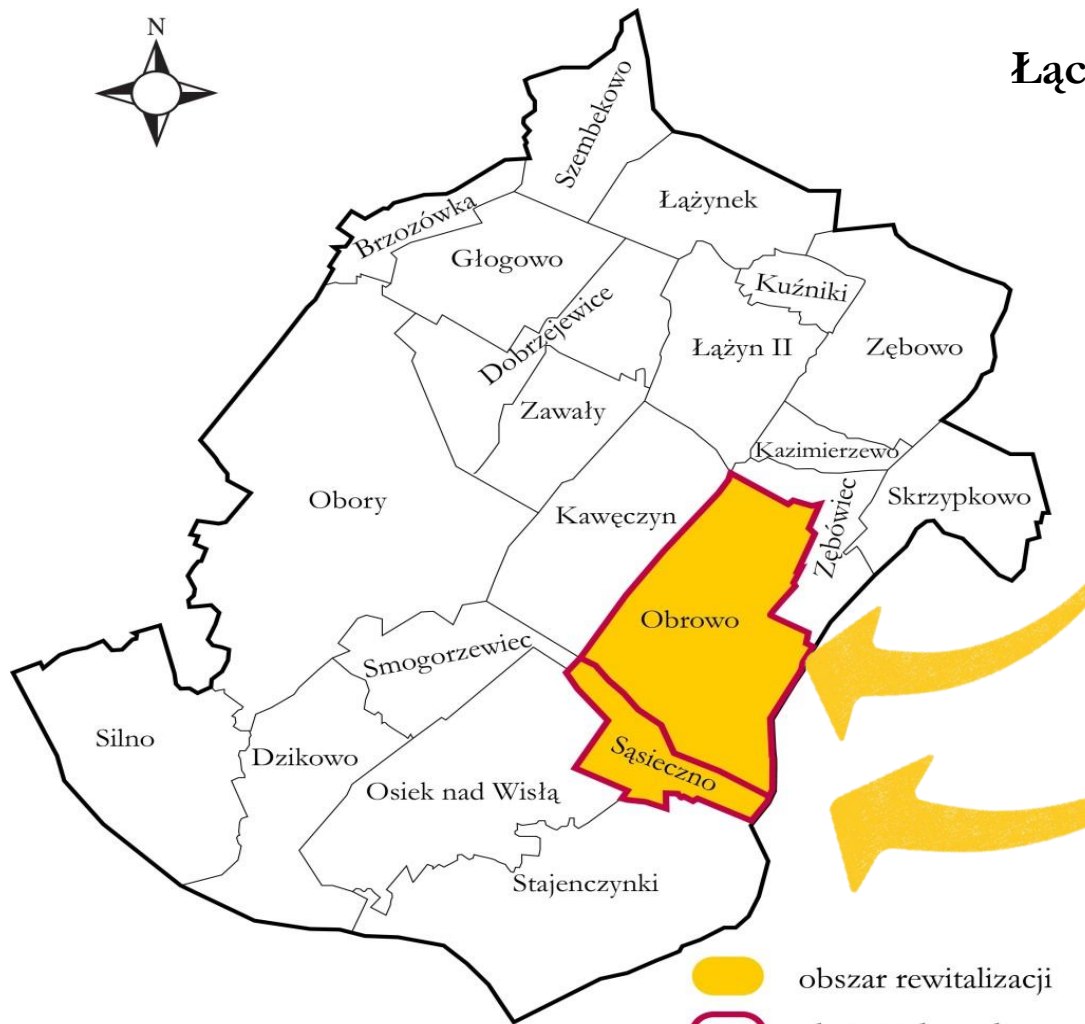


< 20% powierzchni gminy

< 30% mieszkańców gminy



Obszar zdegradowany i obszar rewitalizacji w Gminie Obrowo






Łącznie obszar rewitalizacji obejmuje:

- 9,98% powierzchni gminy
- 13,48% mieszkańców gminy

OBROWO

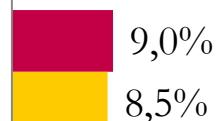
SĄSIECZNO

-  obszar rewitalizacji
-  obszar zdegradowany
- Silno nazwa miejscowości
-  granica gminy

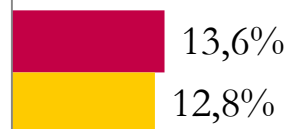
Kryzysowe zjawiska w sferze społecznej – Sącieszno

Starzejące się społeczeństwo

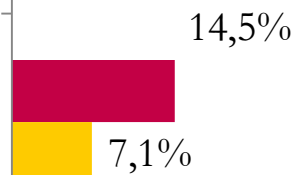
Udział ludności w wieku poprodukcyjnym w ludności ogółem na danym obszarze



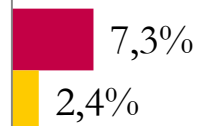
Stosunek ludności w wieku poprodukcyjnym względem ludności w wieku produkcyjnym na danym obszarze



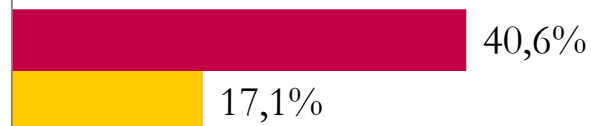
Udział bezrobotnych w ludności w wieku produkcyjnym na danym obszarze



Stosunek osób bezrobotnych pozostających bez pracy 12 miesięcy i dłużej względem ludności w wieku produkcyjnym na danym obszarze



Stosunek osób bezrobotnych pozostających bez pracy ponad 24 miesiące w ogóle bezrobotnych na danym obszarze



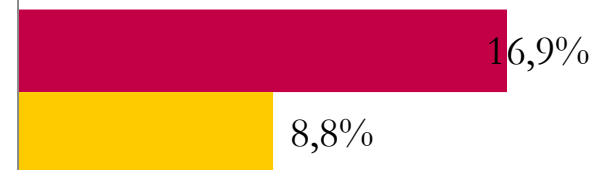
■ Sącieszno ■ Gmina Obrowo

Kryzysowe zjawiska w sferze społecznej

- Sąsieczno c.d.

Niesamodzielność
ekonomiczna
mieszkańców

Udział osób w gospodarstwach domowych korzystających ze środowiskowej pomocy społecznej w ludności ogółem na danym obszarze



Bezpieczeństwo
funkcjonowania
rodzin i porządek
publiczny

Wskaźnik przestępstw kryminalnych (popelnionych na danym obszarze) na 1000 mieszkańców



■ Sąsieczno

■ Gmina Obrowo

Skuteczność
kształcenia na
poziomie
podstawowym

Sąsieczno należy do rejonu obsługi Szkoły Podstawowej im. mjr H. Sucharskiego w Osieku n/Wisłą, w której przeciętny wynik sprawdzianu szóstoklasisty za 3 ostatnie lata wynosił był niższy (61%) od przeciętnego wyniku w województwie kujawsko –pomorskim (62%).

Kryzysowe zjawiska w innych sferach

- Sąsieczno


Problem	Opis
Sfera techniczna	
Degradacja stanu technicznego obiektów edukacyjnych	W Sąsiecznie znajduje się budynek oświatowy po byłej szkole, wybudowany pod koniec lat 60-tych XX wieku. Nieruchomość położona jest na działce nr 19/10 o powierzchni 0,5793 ha. Teren wokół budynku jest częściowo zagospodarowany – znajdują się na nim pozostałości po boisku szkolnym. Budynek szkoły wymaga kapitalnego remontu, a teren do niego przyległy uporządkowania i zagospodarowania.



Potencjały – Sąsieczno




- Położenie w sąsiedztwie miasta Torunia
- Wzrost liczby podmiotów gospodarczych
- Miejscowość należy do rejonu obsługi gimnazjum o wysokim poziomie kształcenia



Dyskusja

1. Jakie są **plusy i minusy** zamieszkiwania w Sączie – dobre i złe strony tego obszaru?
2. Jak sołectwo powinno wyglądać w **przyszłości**?
3. Jakie **cele rozwojowe** należy postawić?
4. Jakie **przedsięwzięcia** należy podjąć w ramach rewitalizacji aby osiągnąć cele?






1 – 15 czerwca 2016

Konsultowane dokumenty + formularz uwag + ankieta:

- www.obrowo.pl
- **Urząd Gminy**



Dziękuję za uwagę !



Jacek Błazejewski | Partner Zarządzający | Doradztwo Europejskie

Dorfin Grant Thornton Frackowiak sp. z o.o. sp. k. | ul. Bartosza Głowackiego 20 | 87-100 Toruń

T (centrala) +48 56 622 14 22 |

E jacek.blazejewski@pl.gt.com | **W** www.grantthornton.pl | twitter.com/grantthorntonpl



Grant Thornton

An instinct for growth™

